

Геокеэшинг-это весело!

Инструктор физического воспитания:
Пахомова Наталья Владимировна
МБДОУ д/с « Малыш »
П.Залари 2020г.



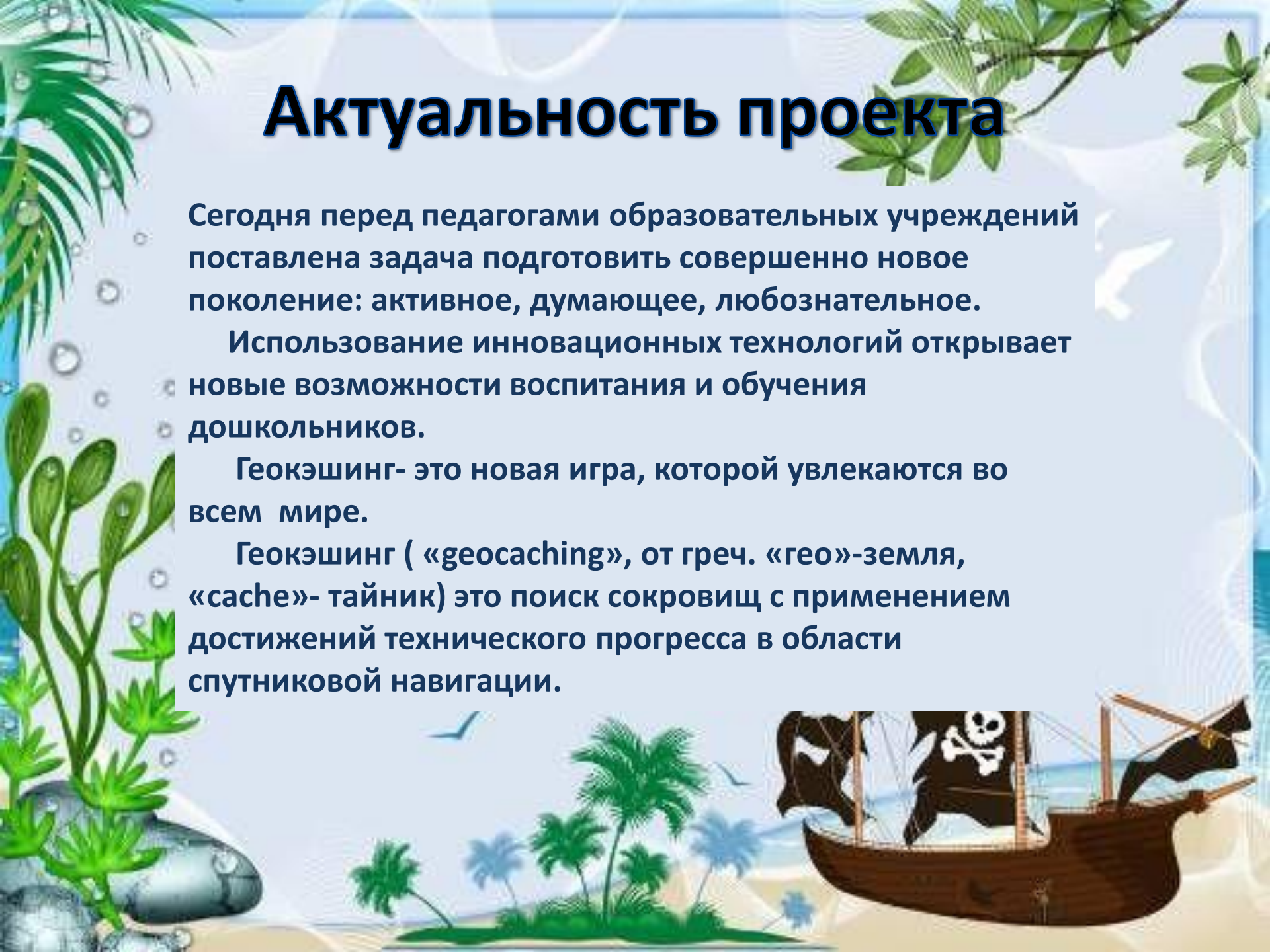
Актуальность проекта

Сегодня перед педагогами образовательных учреждений поставлена задача подготовить совершенно новое поколение: активное, думающее, любознательное.

Использование инновационных технологий открывает новые возможности воспитания и обучения дошкольников.

Геокейшинг- это новая игра, которой увлекаются во всем мире.

Геокейшинг («geocaching», от греч. «гео»-земля, «cache»- тайник) это поиск сокровищ с применением достижений технического прогресса в области спутниковой навигации.



**Цель проекта по геокешингу:
создание условий для
пропаганды здорового и
безопасного образа жизни в
детской
среде через знакомство с
игрой геокешинг.**



Задачи, решаемые при реализации игры геокэшинг:

Развивать активную жизненную позицию.

Формировать коммуникативные умения детей, культуры общения в жизненных ситуациях.

Формировать исследовательские умения воспитанников.

Стимулировать спортивную деятельность команд.

Развивать целеустремленность, концентрацию внимания, логическое мышление.

Закреплять у детей умения ориентироваться на местности по карте – схеме, определять направление маршрута.

Развивать у детей интерес к самостоятельному решению познавательных, творческих задач.



Этапы проекта

1. Предварительная работа. Совместно с детьми проводятся игры- занятия по ориентированию, умение работать с картой- схемой.
2. Подготовительный- совместная работа детей, педагогов, инструктора по физическому воспитанию, по подготовке к игре(создание карты, изучение макета детского сада на карте схеме)
3. Этап реализации проекта- проведение в детском саду «Геокэшинга»
4. Презентация проекта .



В ходе образовательного геокешинга дети исследуют территории, выполняют творческие задания.

Геокешинг предполагает и поисковую и исследовательскую деятельность.


Точками образовательного геокешинга могут быть все пространственные места внутри ДООУ (медицинский кабинет, музыкальный зал, физкультурный зал, коридоры и т.д., участки ДООУ и вся территория детского сада.

Участники проекта: дети, воспитатели, инструктор физического воспитания.

Время реализации: 1 неделя.



Предварительная работа по ориентированию на карте схеме детского сада



Реализация проекта проведение дня «Геокэшинга»



Поиск клада в ДОУ и выполнение заданий



Поиск клада на прогулке

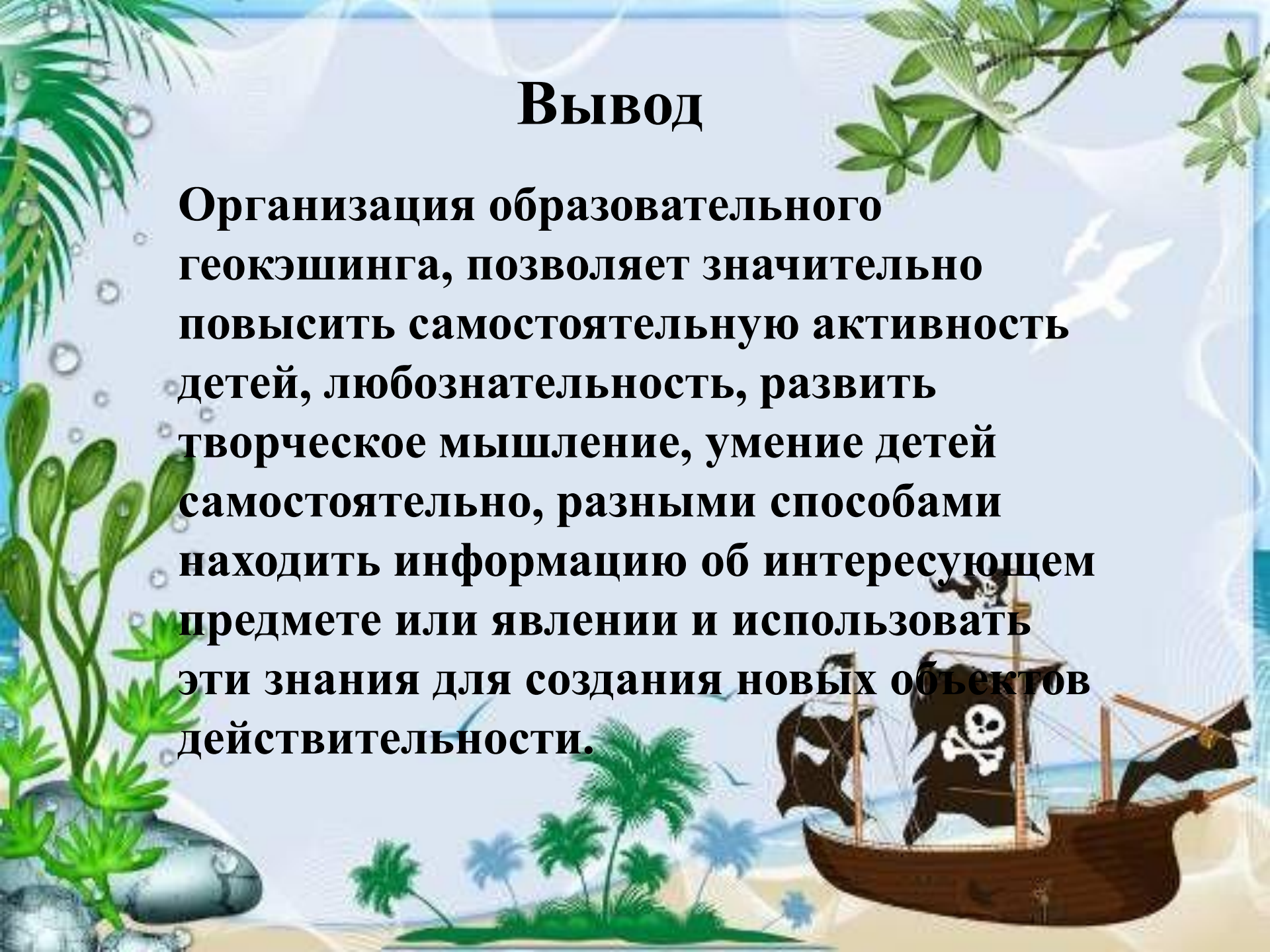


Дети вместе преодолевают различные препятствия, находят подсказки, а затем клад.



Вывод

Организация образовательного геоэкшинга, позволяет значительно повысить самостоятельную активность детей, любознательность, развить творческое мышление, умение детей самостоятельно, разными способами находить информацию об интересующем предмете или явлении и использовать эти знания для создания новых объектов действительности.



Спасибо за внимание!

